

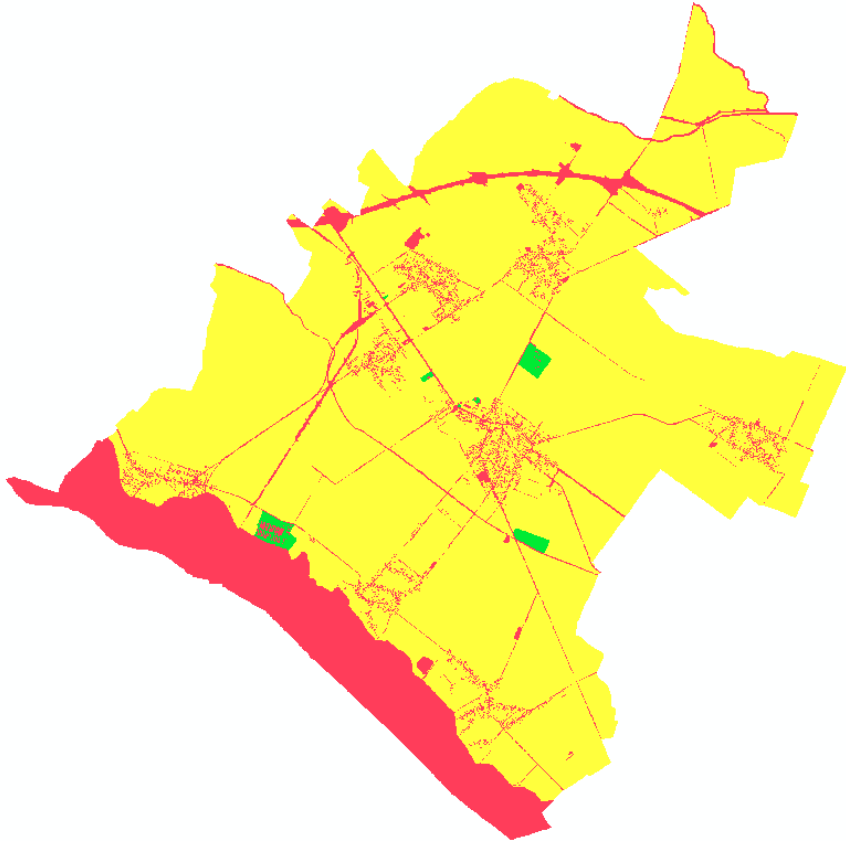







Metapodatkovni opis

Naslov vira	Projekt INFO-GEOTHERMAL - omejitve in pogoji za umestitev trajnega rastlinjaka in geotermalne vrtine na območju občinskega prostorskega načrta (OPN) - Beltinci
Datum	2024-04-22
Tip datuma	Ustvarjen
Datum	2024-04-22
Tip datuma	Objavljen
Oblika formata	Vektorski
Povzetek vira	<p>V okviru projekta INFO-GEOTHERMAL je bila izvedena prostorska analiza razpoložljivih digitalnih prostorskih podatkov o rabah prostora, zaščitenih in ogroženih območjih, za umeščanje industrijskih trajnih rastlinjakov (zahtevni objekt s površino nad 150 m²) in globokih geotermalnih vrtin za črpanje in vračanje termalne vode za namen ogrevanja rastlinjakov na območju občine Beltinci. Glede na trenutno zakonodajo smo za območje občinskega prostorskega načrta (OPN) - Beltinci podali omejitve in pogoje za gradnjo industrijskih trajnih rastlinjakov in globokih geotermalnih vrtin, ki so dodani izvirnemu digitalnemu sloju. Podatek je pripravljen v sklopu poročila, ki podrobno opisuje prostorsko analizo: Meglič, P., Rman, N., Lapanje, A., Peternel Rikanović, R., Gerčar, D., Piščanec, I., 2024: Delovni sklop T1 – Zagotavljanje informacij o globoki geotermalni energiji, Aktivnost AT 1.2 Priprava razpoložljivih podatkov za objavo, Dosežek: D.T 1.2.3 Digitalna zbirka podatkov o globokem geotermalnem potencialu treh pilotnih območij - Občine Beltinci. Poročilo za projekt INFO-GEOTHERMAL Podpiranje učinkovite kaskadne uporabe geotermalne energije z dostopom do uradnih in javnih informacij. Geološki Zavod Slovenije, Ljubljana.</p> <p>Uporabili smo podatke: OPN občine Beltinci v procesu sprejemanja (pridobljeni podatki na Občini) (prejeto po e-pošti dne 16.2.2023) in Kataster nepremičnin, MINISTRSTVO ZA NARAVNE VIRE IN PROSTOR, GEODETSKA UPRAVA REPUBLIKE SLOVENIJE Dostopno na naslovu: https://podatki.gov.si/dataset/kataster-nepremicnin (01. 02. 2023).</p> <p>Atributi dodani izvirnemu podatkovnemu sloju za namen prostorske opredelitve omejitev in pogojev v okviru projekta INFO-GEOTHERMAL):</p> <ol style="list-style-type: none">1. ORIG_FID – enolični identifikator2. OPN_IG – Opis namenske rabe zemljišča iz OPN in prevedena za potrebe projekta INFO-GEOTHERMAL3. POSEG_RAST - na podlagi zakonodaje opredeljene omejitve in pogoji za gradnjo industrijskih trajnih rastlinjakov (opredeljeno: DOVOLJENO / POGOJI / PREPOVEDANO / NI OPREDELJENO)4. POSEG_GVRT - na podlagi zakonodaje opredeljene omejitve in pogoji za gradnjo globokih geotermalnih vrtin za črpanje in vračanje termalne vode za namen ogrevanja rastlinjakov (opredeljeno: DOVOLJENO / POGOJI / PREPOVEDANO / NI OPREDELJENO)5. SIFRA – identifikator občine6. NAZIV – ime občine7. POGOJ_LINK - povezava na podroben opis omejitev in pogojev za poseg na posameznem območju (zapis lokacije *.pdf dokumenta oziroma opisa).

Namen	Podpora pri umeščanju trajnega rastlinjaka in geotermalne vrtine s spremljajočimi objekti v prostor.
Grafični prikaz	<div> <div>  REPUBLICA SLOVENIJA MINISTRSTVO ZA KOHEZIJO IN REGIONALNI RAZVOJ </div> <div>  </div> </div>  <div>   REPUBLICA SLOVENIJA MINISTRSTVO ZA INFRASTRUKTURO  REPUBLICA SLOVENIJA MINISTRSTVO ZA OKOLJE IN PROSTOR  Skupnost občin Slovenije <i>Association of Municipalities and Towns of Slovenia</i>  NARODNI INŠTITUT ZA VARNOST ŽIVLJENJA <i>National Institute of Public Health</i> </div>
Ime podatkovnega sloja	OPN_Beltinci_INFOG.shp
Jezik vira	slv (slovenski)
Ključne besede	Projekt INFO-GEOTHERMAL, podzemna voda, geotermija, termalne vode, geotermalna vrtina, reinjekcija, gradnja objektov, občinski prostorski načrt, stavbe

Odgovorna organizacija

Ime organizacije	Geološki zavod Slovenije
Vloga odgovorne organizacije	Avtor: Organizacija, ki je avtor vira
Telefon	+386(0)1 2809 700
Naslov	Dimičeva ulica 14, 1000 Ljubljana

Pogostost vzdrževanja in posodabljanja	Po potrebi: Podatki so posodobljeni po potrebi
---	--

Pogoji, ki veljajo za dostop in uporabo	Avtorska pravica: Izključna pravica do objave, proizvodnje ali prodaje pravic za literarna, glasbena ali umetniška dela. Velja tudi za uporabo komercialnih izpisov.
--	--

Merilo

Opis	Občina Beltinci
Geografski prostorski obseg	S: 169931.91; Z: 587675.51; J: 157885.99; V: 599771.67
Referenčna sistemska informacija	Slovenia 1996 / Slovene National Grid (EPSG 3794); D96/TM

Informacija o metapodatkih

Metapodatkovni datum	2024-04-22
Pogoji, ki veljajo za dostop in uporabo	
Pogostost vzdrževanja in posodabljanja	Po potrebi: Podatki so posodobljeni po potrebi

Metapodatkovna točka za stike

Osebno ime	Petra Meglič
Ime organizacije	Geološki zavod Slovenije
Vloga odgovorne organizacije	Kontakt: Organizacija, na katero se lahko obrnete za informacije o podatkih
Telefon	+386(0)1 2809 794
Naslov	Dimičeva ulica 14, 1000 Ljubljana
Kontaktni e-naslov	petra.meglic@geo-zs.si
Metapodatkovni jezik	slv (slovenski)